







**Ville de Matane**

**Rapport d'analyse de vulnérabilité :  
installation de production d'eau potable  
n° X0009849**

**Photo aérienne de l'installation de production  
et des sites de prélèvement**

**LÉGENDE**

-  Site de prélèvement
-  Installation de production
-  Cadastre
-  Réseau routier

Nom du fichier : 19-6753-4129\_figB3\_site\_prelev  
Fond cartographique : Google satellite  
Projection NAD83 UTM19

<b>Échelle :</b>	1 : 1 500	<b>Date :</b>	2021-03-25
<b>Figure :</b>	B-3	<b>Dossier :</b>	19-6753-4129
<b>Approuvé par :</b> Jean-Philippe Tremblay, géo., hydrogéologue			
<b>Préparé par :</b> Jérémy Targosz, chargé de projet			
<b>Dessiné par :</b> Patrick Napier, technicien en géomatique			



2425, avenue Watt, bur. 210  
Québec (Québec) G1P 3X2  
Téléphone : 418 657-7999  
Sans frais : 1 877 657-7999  
Télécopieur : 418 657-5777